

**LEMBAR
HASIL PENILAIAN SEJAWAT SEBIDANG ATAU PEER REVIEW
HAK CIPTA**

Judul Ciptaan : Peta Wilayah Beraspek Geologi Tata Lingkungan Kab Barru 2018

Pencipta : 1. Ir. H. Muh. Darwis, M.Si
2. Dr. Erman Syarif, S.Pd., M.Pd


Identitas Hak Cipta a.Nomor : EC00202012362
b.Tanggal Permohonan : 10 April 2020
c.Nomor Pencatatan : 000184977

Kategori Hak Cipta (beri \checkmark pada kategori yang tepat) Hak Cipta Internasional
 Hak Cipta Nasional

Hasil Penilaian Peer Review :

Komponen yang Dinilai	Nilai Maksimum		Nilai Akhir yang Diperoleh
	Internasional <input type="checkbox"/>	Nasional <input type="checkbox"/>	
a. Kelengkapan unsur komponen peta (10%)		0,6	0,6
b. Ruang lingkup dan kedalaman pembahasan (30%)		1,8	1,8
c. Kecukupan dan kemitakhiran data/informasi dan metodologi (30%)		1,8	1,8
d. Kelengkapan unsur dan kualitas (30%)		1,8	1,8
Total = (100%)		6	6
Kontribusi Pengusul (Penulis Pertama/Anggota Utama)			
KOMENTAR/USULAN PEER REVIEW			
• Kelengkapan dan Kesesuaian unsur:	Sesuai dengan unsur komponen peta.		
• Ruang Lingkup dan Kedalaman Pembahasan:	Pembahasan baik, mendalam dan lengkap.		
• Kecukupan & Kemitakhiran Data & Metodologi:	kelengkapan dan kemitakhiran data serta metodologi sangat baik.		
• Kelengkapan Unsur & Kualitas Penerbit	Kualitas penerbit baik sekali		

Makassar,
Reviewer 1



Prof. Dr. H. Ramli Umar, M.Si
NIP. 19650124 199003 1 001
Unit Kerja: FMIPA UNM

**LEMBAR
HASIL PENILAIAN SEJAWAT SEBIDANG ATAU PEER REVIEW
HAK CIPTA**

Judul Ciptaan : Peta Wilayah Beraspek Geologi Tata Lingkungan Kab Barru 2018

Pencipta : 1. Ir. H. Muh. Darwis, M.Si
2. Dr. Erman Syarif, S.Pd., M.Pd

Identitas Hak Cipta
a. Nomor : EC00202012362
b. Tanggal Permohonan : 10 April 2020
c. Nomor Pencatatan : 000184977

Kategori Hak Cipta
(beri \checkmark pada kategori yang tepat) Hak Cipta Internasional
 Hak Cipta Nasional

Hasil Penilaian Peer Review :

Komponen yang Dinilai	Nilai Maksimum		Nilai Akhir yang Diperoleh
	Internasional <input type="checkbox"/>	Nasional <input type="checkbox"/>	
a. Kelengkapan unsur komponen peta (10%)		0,6	0,6
b. Ruang lingkup dan kedalaman pembahasan (30%)		1,8	1,8
c. Kecukupan dan kemutakhiran data/informasi dan metodologi (30%)		1,8	1,8
d. Kelengkapan unsur dan kualitas (30%)		1,8	1,8
Total = (100%)		6	6
Kontribusi Pengusul (Penulis Pertama/Anggota Utama)			
KOMENTAR/USULAN PEER REVIEW			
• Kelengkapan dan Kesesuaian unsur:	Unsur penulisan peta sudah sesuai dan lengkap		
• Ruang Lingkup dan Kedalaman Pembahasan:	Ruang lingkup dan pembahasan sangat mendalam		
• Kecukupan & Kemutakhiran Data & Metodologi:	Data dan metodologi cukup mutakhir		
• Kelengkapan Unsur & Kualitas Penerbit	Unsur dan kualitas penerbit lengkap		

Makassar,
Reviewer 2

Uca

Uca, S.Si, M.P, Ph.D
NIP. 19711231 199802 1 001
Unit Kerja: FMIPA UNM

**LEMBAR
HASIL PENILAIAN SEJAWAT SEBIDANG ATAU PEER REVIEW
HAK CIPTA**

Judul Ciptaan : Peta Wilayah Beraspek Geologi Tata Lingkungan Kab Barru 2018

Pencipta : 1. Ir. H. Muh. Darwis, M.Si
2. Dr. Erman Syarif, S.Pd., M.Pd


Identitas Hak Cipta a.Nomor : EC00202012362
b.Tanggal Permohonan : 10 April 2020
c.Nomor Pencatatan : 000184977

Kategori Hak Cipta (beri \surd pada kategori yang tepat) Hak Cipta Internasional
 Hak Cipta Nasional

Hasil Penilaian Peer Review :

Komponen yang Dinilai	Nilai Maksimum		Nilai Akhir yang Diperoleh
	Internasional <input type="checkbox"/>	Nasional <input type="checkbox"/>	
a. Kelengkapan unsur komponen peta (10%)		0,6	0,6
b. Ruang lingkup dan kedalaman pembahasan (30%)		1,8	1,8
c. Kecukupan dan kemitakhiran data/informasi dan metodologi (30%)		1,8	1,8
d. Kelengkapan unsur dan kualitas (30%)		1,8	1,8
Total = (100%)		6	6

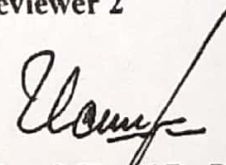
Reviewer 1



Prof. Dr. H. Ramli Umar, M.Si.
NIP. 19650124 199003 1 001
Jurusan Geografi FMIPA UNM

Makassar,

Reviewer 2



Uca, S.Si., M.P., Ph.D.
NIP. 19711231 199802 1 001
Jurusan Geografi FMIPA UNM