



REPUBLIK INDONESIA  
KEMENTERIAN HUKUM DAN HAK ASASI MANUSIA

# SURAT PENCATATAN CIPTAAN

Dalam rangka perlindungan ciptaan di bidang ilmu pengetahuan, seni dan sastra berdasarkan Undang-Undang Nomor 28 Tahun 2014 tentang Hak Cipta, dengan ini menerangkan:

Nomor dan tanggal permohonan : EC00201902491, 25 Januari 2019

## Pencipta

Nama : **Dr. Erman Syarif. S.Pd., M.Pd.**  
Alamat : **BTN Pallangga Mas 2 Blok A/2, Gowa, Sulawesi Selatan, 92161**  
Kewarganegaraan : **Indonesia**

## Pemegang Hak Cipta

Nama : **Dr. Erman Syarif. S.Pd., M.Pd., Lembaga Penelitian UNM,**  
Alamat : **BTN Pallangga Mas 2 Blok A/2, Gowa, 15, 92161**  
Kewarganegaraan : **Indonesia**  
Jenis Ciptaan : **Peta**  
Judul Ciptaan : **Peta Persebaran Liang Erong Kabupaten Tana Toraja Dan Toraja Utara**

Tanggal dan tempat diumumkan untuk pertama kali di wilayah Indonesia atau di luar wilayah Indonesia : **1 Desember 2018, di Makassar**

Jangka waktu perlindungan : **Berlaku selama 50 (lima puluh) tahun sejak Ciptaan tersebut pertama kali dilakukan Pengumuman.**

Nomor pencatatan : **000132872**

adalah benar berdasarkan keterangan yang diberikan oleh Pemohon.

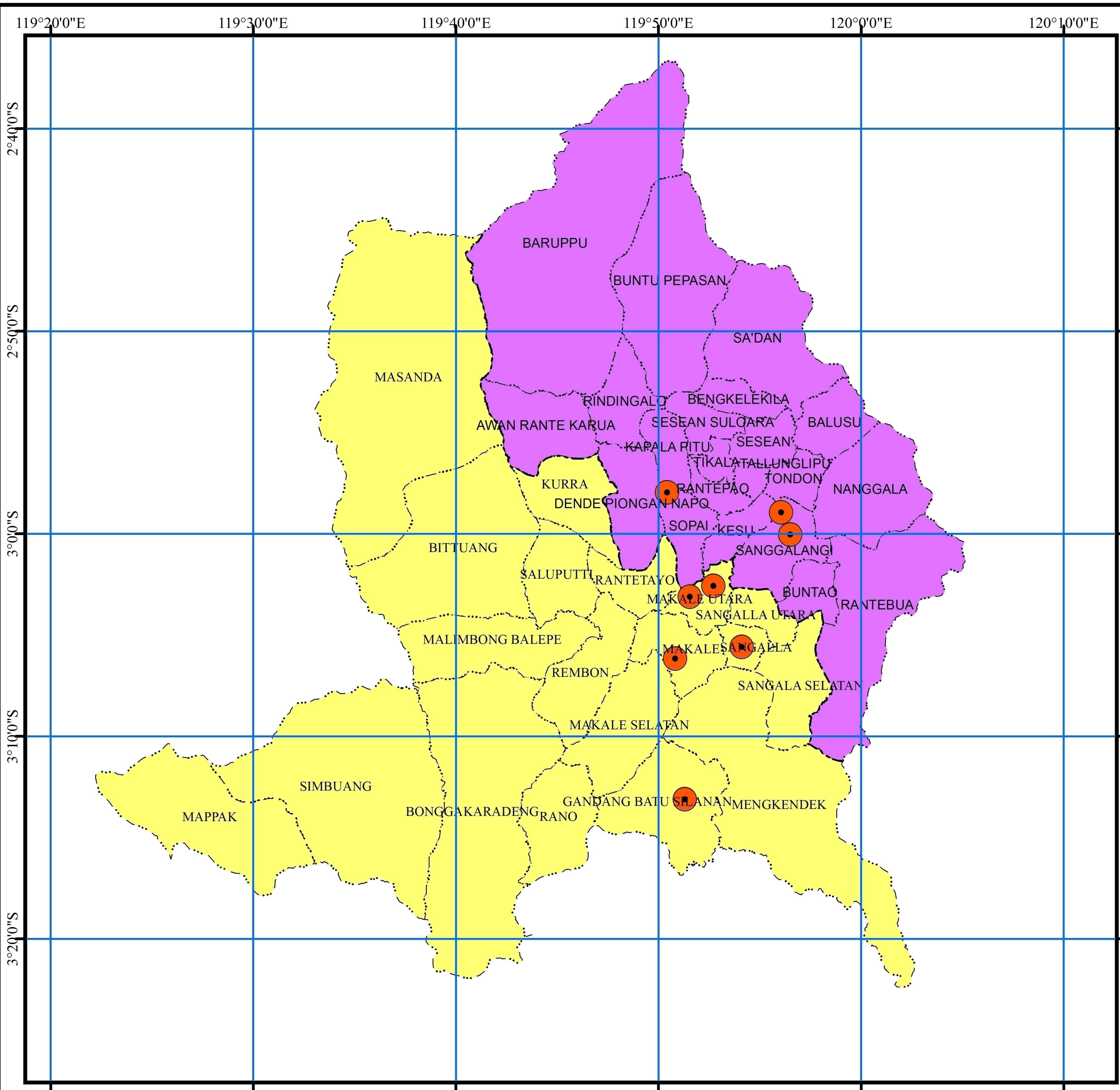
Surat Pencatatan Hak Cipta atau produk Hak terkait ini sesuai dengan Pasal 72 Undang-Undang Nomor 28 Tahun 2014 tentang Hak Cipta.

a.n. MENTERI HUKUM DAN HAK ASASI MANUSIA  
DIREKTUR JENDERAL KEKAYAAN INTELEKTUAL

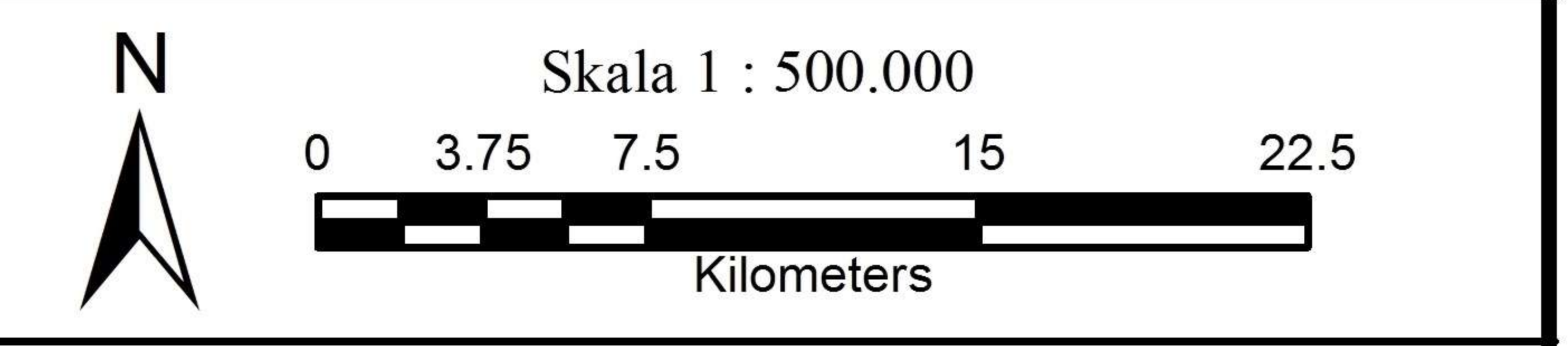


LAMPIRAN  
PEMEGANG

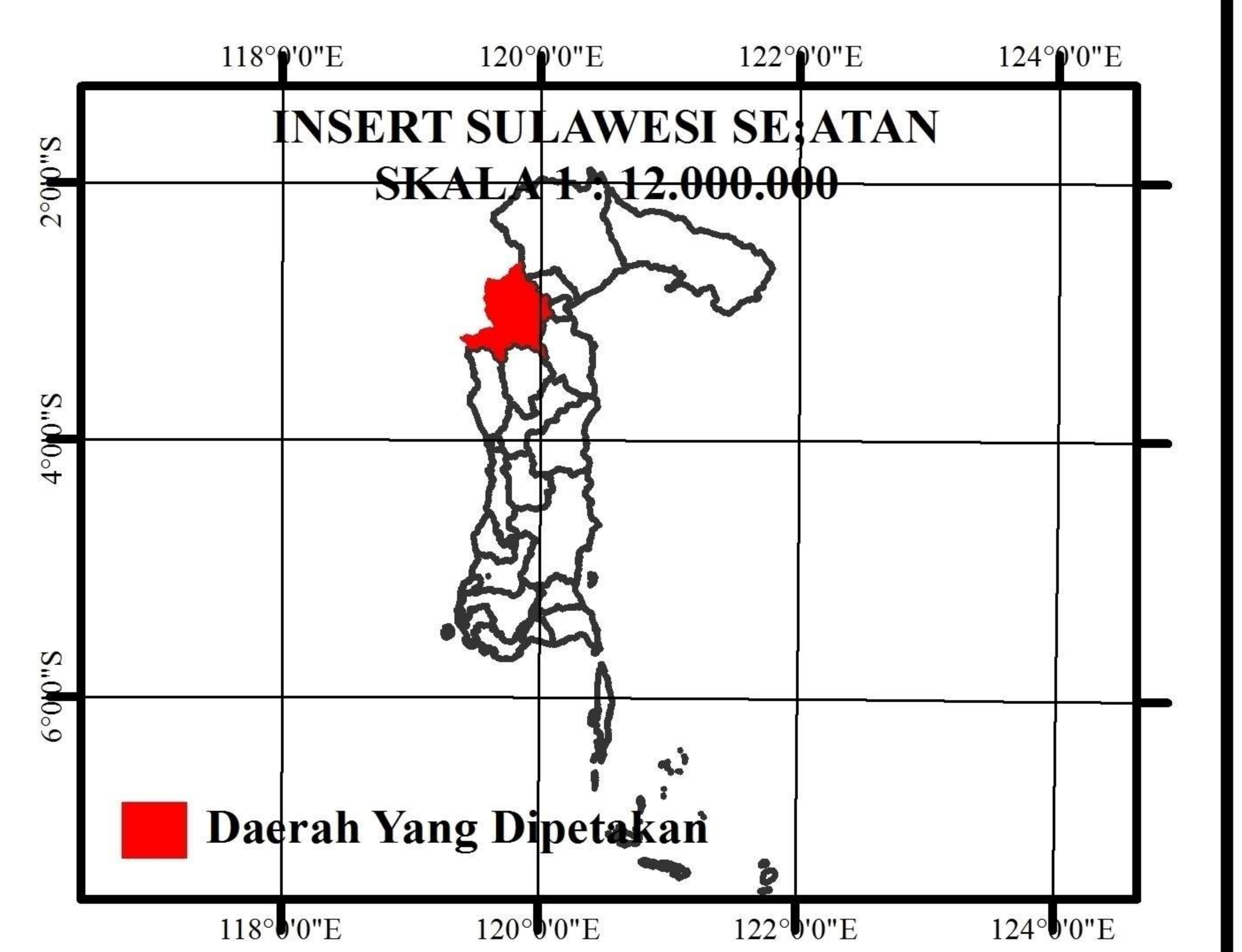
Dr. Freddy Harris, S.H., LL.M., ACCS.  
NIP. 196611181994031001



**PETA SEBARAN *LIANG ERONG*  
KABUPATEN TANA TORAJA DAN  
TORAJA UTARA**



- LEGENDA**
- Liang Erong*
  - Batas Provinsi
  - Batas Kabupaten
  - Batas Kecamatan
  - Kabupaten Tana Toraja
  - Kabupaten Toraja Utara



- SUMBER PETA:**
1. Peta Administrasi Kabupaten Tana Toraja dan Toraja Utara Tahun 2012
  2. Peta Rupa Bumi Indonesia 1990
  3. Hasil Survey Lapangan 2018

**JURUSAN GEOGRAFI  
FAKULTAS MIPA  
UNIVERSITAS NEGERI MAKASSAR**