


**LEMBAR
HASIL PENILAIAN SEJAWAT SEBIDANG ATAU PEER REVIEW
HAK CIPTA**

Judul Ciptaan : Peta Persebaran Objek Wisata Bahari Kab. Kepulauan Selayar Tahun 2018
 Pencipta : Dr. Erman Syarif, S.Pd., M.Pd
 Identitas Hak Cipta a. Nomor : EC00201902492
 b. Tanggal Permohonan : 25 Januari 2019
 c. Nomor Pencatatan : 000132873
 Kategori Hak Cipta Hak Cipta Internasional
 (beri \surd pada kategori yang tepat) Hak Cipta Nasional

Hasil Penilaian Peer Review :

Komponen yang Dinilai	Nilai Maksimum		Nilai Akhir yang Diperoleh
	Internasional <input type="checkbox"/>	Nasional <input checked="" type="checkbox"/>	
a. Kelengkapan unsur komponen peta (10%)		1,5	1,5
b. Ruang lingkup dan kedalaman pembahasan (30%)		4,5	4,5
c. Kecukupan dan kemutakhiran data/informasi dan metodologi (30%)		4,5	4,3
d. Kelengkapan unsur dan kualitas (30%)		4,5	4,5
Total = (100%)		15	14,8
Kontribusi Pengusul (Penulis Pertama/Anggota Utama)			
KOMENTAR/USULAN PEER REVIEW			
• Kelengkapan dan Kesesuaian unsur:	Penulisan peta lengkap dan sesuai.		
• Ruang Lingkup dan Kedalaman Pembahasan:	Ruang lingkup dan pembahasan cukup mendalam		
• Kecukupan & Kemutakhiran Data & Metodologi:	Data dan Metodologi cukup mutakhir		
• Kelengkapan Unsur & Kualitas Penerbit	Kualitas penerbit baik.		

Makassar,
Reviewer 1



Prof. Dr. H. Ramli Umar, M.Si
 NIP. 19650124 199003 1 001
 Unit Kerja: FMIPA UNM

**LEMBAR
HASIL PENILAIAN SEJAWAT SEBIDANG ATAU PEER REVIEW
HAK CIPTA**

Judul Ciptaan : Peta Persebaran Objek Wisata Bahari Kab. Kepulauan Selayar Tahun 2018

Pencipta : Dr. Erman Syarif, S.Pd., M.Pd

Identitas Hak Cipta
 a. Nomor : EC00201902492
 b. Tanggal Permohonan : 25 Januari 2019
 c. Nomor Pencatatan : 000132873

Kategori Hak Cipta
 (beri \checkmark pada kategori yang tepat) Hak Cipta Internasional
 Hak Cipta Nasional

Hasil Penilaian Peer Review :

Komponen yang Dinilai	Nilai Maksimum		Nilai Akhir yang Diperoleh
	Internasional <input type="checkbox"/>	Nasional <input checked="" type="checkbox"/>	
a. Kelengkapan unsur komponen peta Ilmiah(10%)		1,5	1,5
b. Ruang lingkup dan kedalaman pembahasan (30%)		4,5	4,5
c. Kecukupan dan kemutakhiran data/informasi dan metodologi (30%)		4,5	4,2
d. Kelengkapan unsur dan kualitas (30%)		4,5	4,5
Total = (100%)		15	14,7

Kontribusi Pengusul (Penulis Pertama/Anggota Utama)

KOMENTAR/USULAN PEER REVIEW

• Kelengkapan dan Kesesuaian unsur:	<i>layang & unsur peta sangat sesuai</i>
• Ruang Lingkup dan Kedalaman Pembahasan:	<i>Perubahan cukup memadai</i>
• Kecukupan & Kemutakhiran Data & Metodologi:	<i>Data & metodologi cukup mutakhir & lengkap.</i>
• Kelengkapan Unsur & Kualitas Penerbit	<i>Kualitas penerbit cukup baik</i>

Makassar,
Reviewer 2

Uca

Uca, S.Si., M.P. Ph.D
 NIP. 19711231 199802 1 001
 Unit Kerja : FMIPA UNM

**LEMBAR
HASIL PENILAIAN SEJAWAT SEBIDANG ATAU PEER REVIEW
HAK CIPTA**

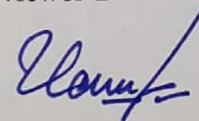
Judul Ciptaan : Peta Persebaran Objek Wisata Bahari Kab. Kepulauan Selayar Tahun 2018
Pencipta : Dr. Erman Syarif, S.Pd., M.Pd
Identitas Hak Cipta : a.Nomor : EC00201902492
b.Tanggal Permohonan : 25 Januari 2019
c.Nomor Pencatatan : 000132873
Kategori Hak Cipta : Hak Cipta Internasional
(beri √ pada kategori yang tepat) Hak Cipta Nasional

Hasil Penilaian Peer Review :

Komponen yang Dinilai	Nilai Maksimum		Nilai Akhir yang Diperoleh
	Internasional <input type="checkbox"/>	Nasional <input checked="" type="checkbox"/>	
a. Kelengkapan unsur komponen peta (10%)		1,5	1,5
b. Ruang lingkup dan kedalaman pembahasan (30%)		4,5	4,5
c. Kecukupan dan kemitakhiran data/informasi dan metodologi (30%)		4,5	4,25
d. Kelengkapan unsur dan kualitas (30%)		4,5	4,5
Total = (100%)		15	14,75

Makassar,

Reviewer 2




Uca, S.Si., M.P., Ph.D.

NIP. 19711231 199802 1 001

Jurusan Geografi FMIPA UNM

Reviewer 1



Prof. Dr. H. Ramli Umar, M.Si.

NIP. 19650124 199003 1 001

Jurusan Geografi FMIPA UNM